

ПРОТОКОЛ № 1

рассмотрения заявок на участие в торгах по продаже муниципального имущества на электронном аукционе

п.Садовый

22.04.2024 г.

Время начала:10.00 часов

Время окончания: 10.15 часов

Место проведения процедуры по рассмотрению заявок на участие в аукционе:
электронная площадка ООО «РТС-тендер» <https://www.rts-tender.ru>

Предмет открытого аукциона:

Лот № 1 гидроузел водохранилища на р. Шапориха, расположенный в 1,5-х км юго-западнее п. Садовый Третьяковского района Алтайского края, кадастровый номер 22:50:030005:627, с земельным участком, земли сельскохозяйственного назначения, расположенным по адресу: Алтайский край Третьяковский район 1,5 км на юго-запад от п.Садовый, площадью 25000 кв.м., 22:50:030005:626, разрешенное использование: гидротехническое сооружение (код 11.3).


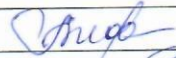

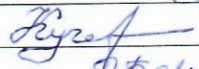
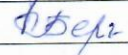
Присутствовали:

А.Н. Ефимец	Глава сельсовета, председатель комиссии
Члены комиссии:	
Н.В. Риффель	Зам.главы администрации, заместитель председателя комиссии
Н.М. Сергиенко	Специалист ВУС, секретарь комиссии
А.В. Кучерук	Депутат Садового сельского Совета депутатов
Н.В. Берг	Депутат Садового сельского Совета депутатов

Кворум имеется, комиссия правомочна принимать решения.

1. На открытый аукцион на право заключения договора купли-продажи муниципального имущества: гидроузел водохранилища на р. Шапориха, расположенный в 1,5-х км юго-западнее п. Садовый Третьяковского района Алтайского края, кадастровый номер 22:50:030005:627, с земельным участком, земли сельскохозяйственного назначения, расположенным по адресу: Алтайский край Третьяковский район 1,5 км на юго-запад от п.Садовый, площадью 25000 кв.м., 22:50:030005:626, разрешенное использование: гидротехническое сооружение (код 11.3), заявок не поступило.

2. Аукцион на право заключения договора купли-продажи муниципального имущества: гидроузел водохранилища на р. Шапориха, расположенный в 1,5-х км юго-западнее п. Садовый Третьяковского района Алтайского края, кадастровый номер 22:50:030005:627, с земельным участком, земли сельскохозяйственного назначения, расположенным по адресу: Алтайский край Третьяковский район 1,5 км на юго-запад от п.Садовый, площадью 25000 кв.м., 22:50:030005:626, разрешенное использование: гидротехническое сооружение (код 11.3), признается несостоявшимся.

	А.Н. Ефимец
	Н.В. Риффель
	Н.М. Сергиенко
	А.В. Кучерук
	Н.В. Берг